





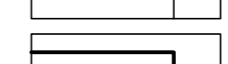

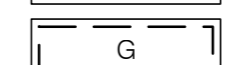

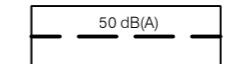








verklaring bestemmingen

-  recreatieve doeleinden
-  verblijfsgebied
-  natuurgebied
-  groenvoorzieningen
-  water
-  bos

dubbele bestemmingen

-  gebied met hoge archeologische verwachtingswaarde

aanduidingen

-  kadastrale indeling
-  bestaande bebouwing
-  plangrens
-  bestemmingsgrens
-  bouwvlak
-  dagrecreatieplas
-  geluïwerende voorzieningen
-  parkeren toegestaan
-  d(B)A contour bedrijventerrein
-  teken waarnaar in artikel 3 lid 1 en artikel 6 lid 1 van de voorschriften wordt verwezen
-  cijfer resp. begrenzing waarnaar in artikel 3, 6, 7 en 8 van de voorschriften wordt verwezen
-  beschermingszone spoorwegindeinden
-  overbruggingshuisvestiging
-  centrale voorzieningen
-  appartementengebouw
-  calamiteitentoeegang

Gemeente Venray
bestemmingsplan
Parc De Witte Vennen

plankaart



Indieningsvorm : ontwerp	
Geleend : P. Pijssens	Vastgesteld :
Datum : 08.07.2004	Goedgekeurd :
Schaal : 1:2000	
Projectleider : B. Robberts	Vestiging : Maastricht
13.05.2004 / 18.07.2004 / 24.10.2005 / 27.01.2006 05.07.2006 / 13.07.2007 / 01.08.2007 / 10.04.2008 17.04.2008 / 23.04.2008	
Projectnummer : X.110501.700974	Tekeningnummer : 700974.010