

LEGENDA



plangrens

bestemmingen

Enkelbestemmingen



Wonen

Dubbelbestemmingen



Waarde - Archeologie 4

Bouwvlakken



bouwvlak

Bouwaanduidingen

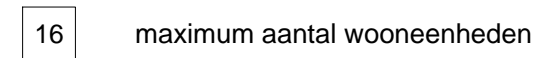


bijgebouwen

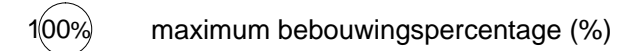


gestapeld

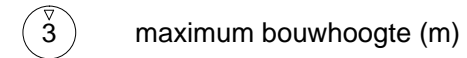
Maatvoeringen



maximum aantal wooneenheden



maximum bebouwingspercentage (%)



maximum bouwhoogte (m)

verklaring



Ondergrond

bestemmingsplan "Jan Poelsweg 6 Ysselsteyn"

Gemeente Venray

idn: NL.IMRO.0984.BP20005-on01

datum: 13-03-2020

schaal: 1:500

kaartblad: 1 van 1

formaat: A3

status: ontwerp